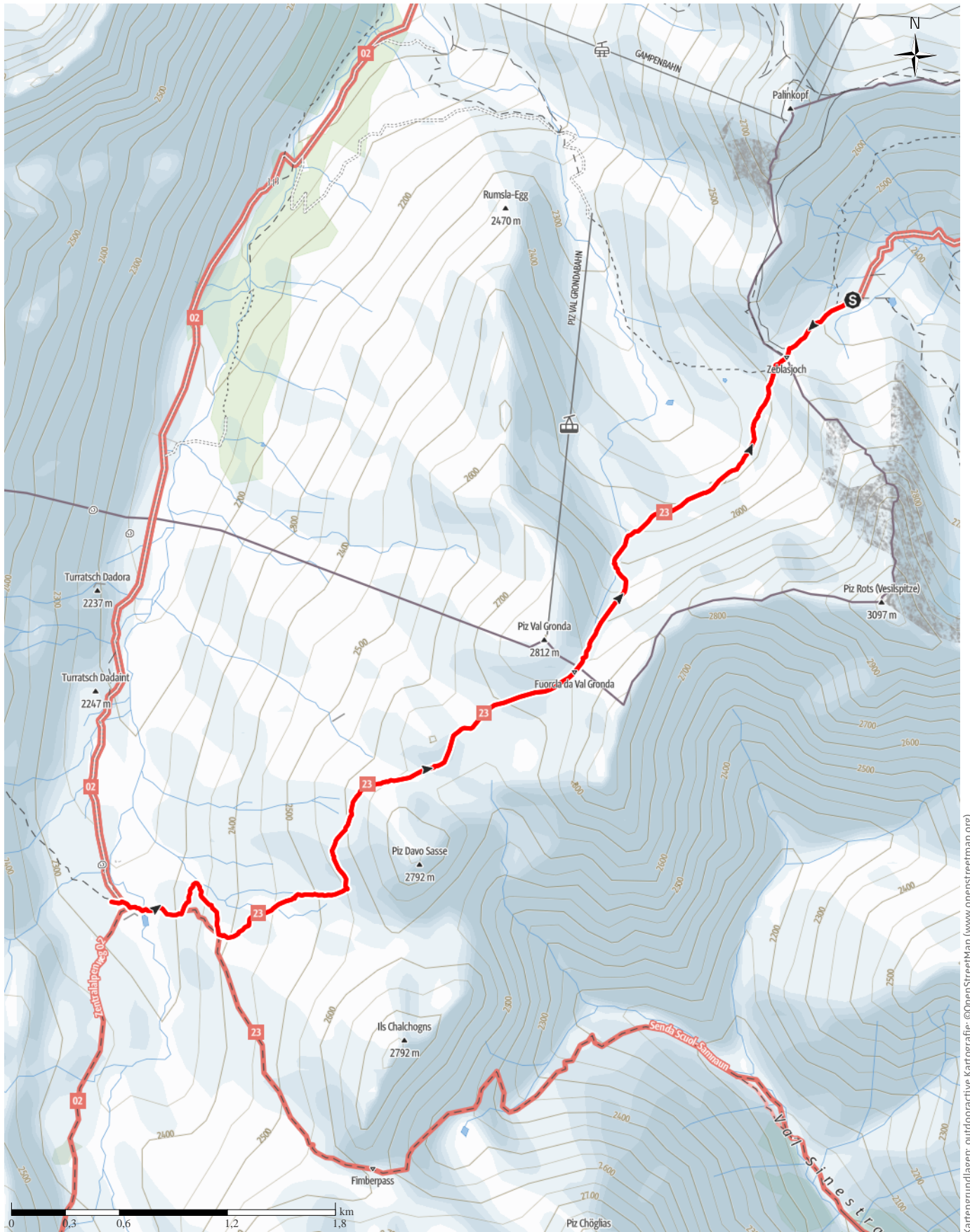


Tourenplanung am 2021-07-07

↔ 13,9 km | ⌚ 5:05 h | ▲ 911 m | ▼ 911 m | Schwierigkeit -



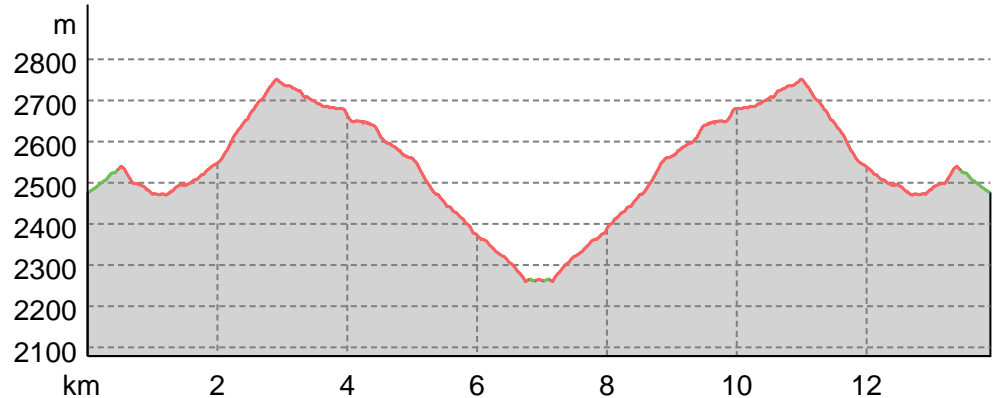
Kartengrundlagen: outdooractive Kartografie; ©OpenStreetMap (www.openstreetmap.org)

Tourenplanung am 2021-07-07

Wegart





	Schotterweg	0 km
	Weg	1,1 km
	Pfad	12,8 km

Höhenprofil





Tourdaten

Wanderung


Strecke		13,9 km
Dauer		5:05 h
Aufstieg		911 m
Abstieg		911 m

Schwierigkeit -

Kondition 

Technik 

Höhenlage



2.752 m


2.261 m


Beste Jahreszeit

JAN | FEB | MÄR
 APR | MAI | JUN
 JUL | AUG | SEP
 OKT | NOV | DEZ

Bewertungen

Autoren

Erlebnis 

Landschaft 

Weitere Tourdaten



Tourismus Engadin
 Scuol Samnaun Val
 Müstair AG

Aktualisierung: 07.07.2021



Quelle
**Tourismus Engadin Scuol
 Samnaun Val Müstair AG**
 Stradun 403a
 7550 Scuol
 Telefon +41 81 861 88 00
 Fax
 info@engadin.com
 http://www.engadin.com